



**КОМИТЕТ ИМУЩЕСТВЕННЫХ ОТНОШЕНИЙ
АДМИНИСТРАЦИИ ПЕРМСКОГО МУНИЦИПАЛЬНОГО ОКРУГА**

РЕШЕНИЕ
о размещении объектов № 194

Пермский край
Пермский муниципальный округ

30.01.2025

Комитет имущественных отношений администрации Пермского муниципального округа разрешает Акционерному обществу «Газпром газораспределение Пермь» (ИНН 5902183841, ОГРН 1025900512670, почтовый адрес: 614000, г. Пермь, ул. Петропавловская, 43)

размещение объекта «Газопровод давлением до 1,2 Мпа, для размещения которого не требуется разрешения на строительство»

на землях государственная собственность на которые не разграничена

на срок 1 год

Местоположение: расположенных рядом с домом по адресу: Пермский край, Пермский муниципальный округ, п. Ферма, ул. Некрасова, 30

Приложение: схема предполагаемых к использованию земель или части земельного участка.

Особые условия использования:

- 1) При размещении газопровода учесть параметры ширины проезда улично-дорожной сети, во избежание сужения полосы отвода дороги.
- 2) При условии получения разрешения на производство земляных работ.

Заместитель председателя комитета


(подпись, печать)  М.В. Королева

Схема предполагаемых к использованию земель или части земельного участка

Объект: Газопровод давлением до 1,2 Мпа включительно, для размещения которого не требуется разрешения на строительство

Местоположение: расположенных рядом с домом по адресу: Пермский край, Пермский муниципальный округ, п. Ферма, ул. Некрасова, 30

Площадь земель или части земельного участка, кв.м.: 94

Категория земель: земли населенных пунктов









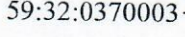

Вид разрешенного использования: -

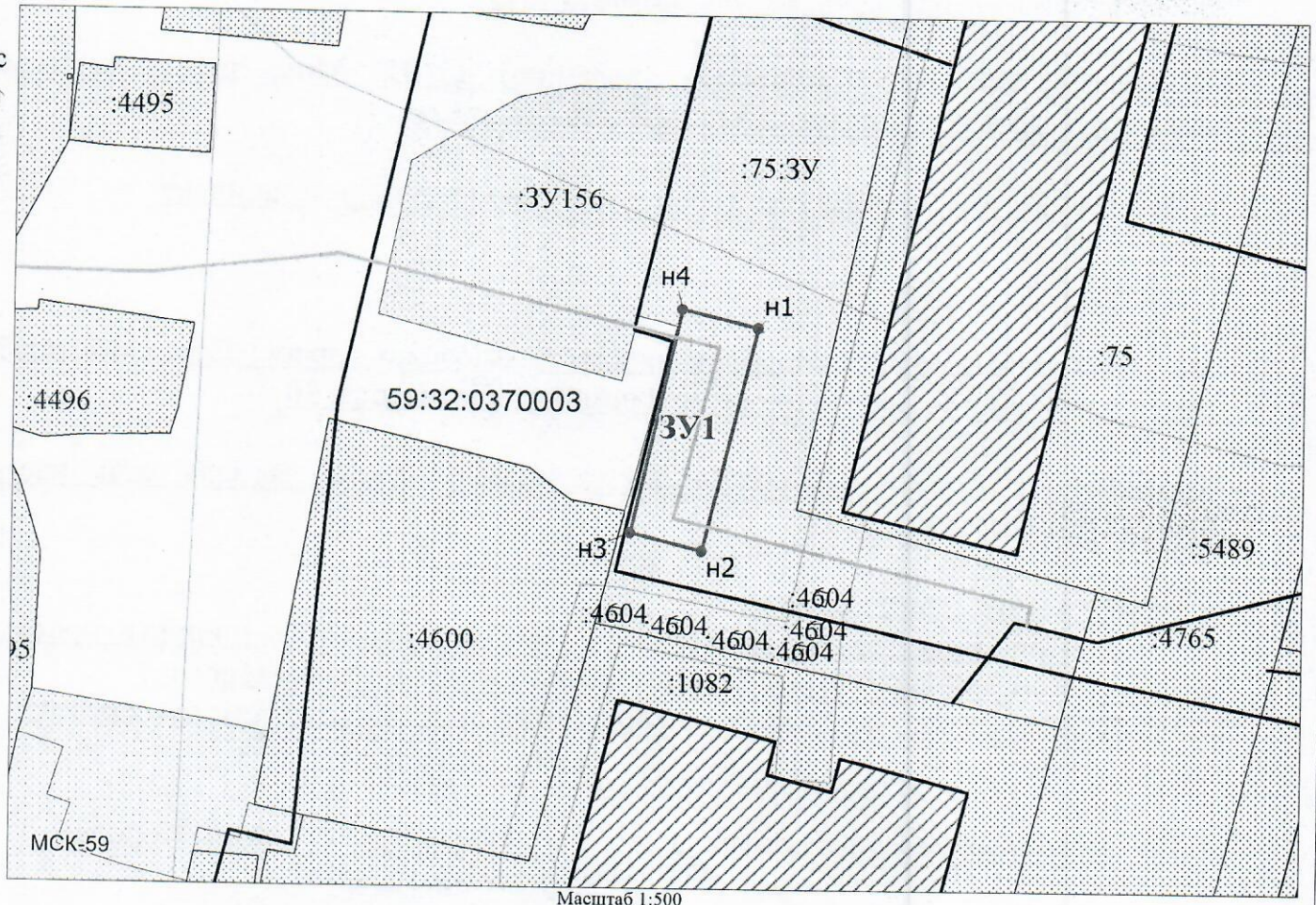
Каталог координат, м

№ точки границы	X	Y
n1	505297.31	2235328.95
n2	505280.88	2235325.03
n3	505282.15	2235319.75
n4	505298.62	2235323.42

Описание границ смежных землепользователей:
От точки n1 до точки n1 - земельный участок с кадастровым номером 59:32:0370003:75:3У

Условные обозначения:

-  - предполагаемый участок земель, на которых планируется размещение объекта
-  :75 - границы и номер земельного участка, сведения о которых внесены в ЕГРН
-  - границы объекта капитального строительства, сведения о котором внесены в ЕГРН
-  - граница кадастрового квартала
-  - образуемые земельные участки по проекту межевания
-  - зоны с особыми условиями использования территории, сведения о которых внесены в ЕГРН
-  :3У1 - обозначение запрашиваемого земельного участка
-  n1 - характерная точка границ земель или части земельного участка
-  59:32:0370003 - номер кадастрового квартала
-  - проектное местоположение инженерного сооружения



Заявитель: Киямова Д.Х. / Киямова Д.Х.
(подпись, расшифровка подписи)

МП
(для юридических лиц
и индивидуальных предпринимателей)